

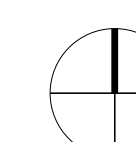


Ortsplanungsrevision
Hinweisplan
"Forst-Längenbühl"
1:5000

AUFLAGE 30. Januar 2023

Ortsplaner: **LOKNER+PARTNER AG**
Landschaftsplaner: **Landplan**
Datenreuhänder: **ALPGIS**

www.forstlangenbuehl.ch



Hinweise

25 50 100 150 200m



Schützenswerter Bau



Erhaltenswerter Bau



Baugruppe




historischer Verkehrsweg mit viel Substanz und mit Substanz



Wanderweg gemäss kantonalem Sachplan des Wanderrouthenetzes



Hecke, Feldgehölz




Ufergehölz, Ufervegetation (Bund)



Kantonales Naturschutzgebiet



Flachmoor von nationaler Bedeutung



Wald



Gewässer



Gemeindegrenze



Amtliche Vermessung

